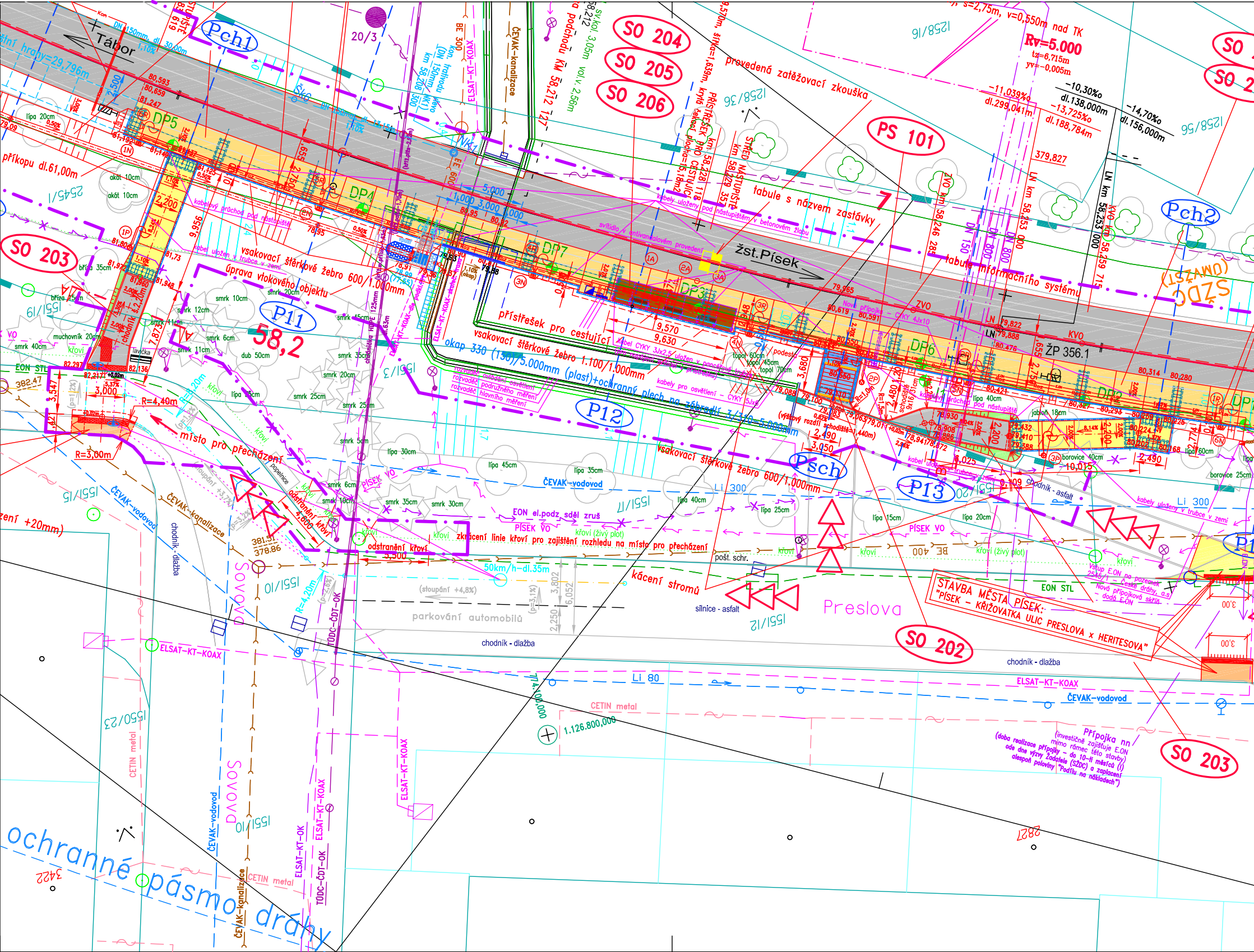
Tábor
Pch1
Pch2
20/3
SO 204
SO 205
SO 206
SO 203
SO 202
PS 101
provedená zatěžovací zkouška
Rv=5.000
tz=6,715m
yv=-0,005m
-10,30‰
dl.138,000m
-11,039‰
dl.299,041m
-13,725‰
dl.188,784m
-14,70‰
dl.156,000m
379,827
1258/16
1258/36
1258/56
2545/1
1551/9
1551/15
1551/10
1551/17
1551/12
1551/20
1550/23
1551/7
DP5
DP4
DP7
DP3
DP6
DP2
P11
P12
P13
Psch
58,2
žst.Písek
ŽP 356.1
tabule s názvem zastávky
tabule informačního systému
přístřešek pro cestující
PŘÍSTŘEŠEK PRO CESTUJÍCÍ
STŘED NÁSTUPIŠTĚ km 58,229 351
ZVO km 58,246 285
LN km 58,253 000
KVO km 58,259 715
vsakovací štěrkové žebro 600/1.000mm
vsakovací štěrkové žebro 1.100/1.000mm
okap 330 (150)/5.000mm (plast)+ochranný plech na zábradlí 3/310-5.000mm
úprava vtokového objektu
příkopu dl.61,00m
kabelový průchod pod nástupiště
kabely uloženy pod nástupištěm v betonovém žlabu
svítidlo v antivandalovém provedení
místo pro přecházení
R=4,40m
R=3,00m
odstranění křoví
zkrácení linie křoví pro zajištění rozhledu na místo pro přecházení
EON el.podz. sděl. zruš
PÍSEK VO
ČEVAK-vodovod
ČEVAK-kanalizace
ELSAT-KT-KOAX
ELSAT-KT-OK
TÚDC-ČDT-OK
CETIN metal
Li 300
Li 80
BE 400
EON STL
SOVOVOD
chodník - asfalt
chodník - dlažba
silnice - asfalt
parkování automobilů
(stoupání +4,8%)
kácení stromů
50km/h-dl.35m
pošt. schr.
Preslova
STAVBA MĚSTA PÍSEK:
"PÍSEK - KŘIŽOVATKA ULIC PRESLOVA x HERITESOVA"
Přípojka nn
(investičně zajišťuje E.ON mimo rámec této stavby)
(doba realizace přípojky - do 10-ti měsíců od dne výzvy žadatele (SŽDC) a zaplacení alespoň poloviny "Podílu na nákladech")
Vstup E.ON na pozemek 2545/1 - České dráhy, a.s.
Nová přípojková skříň dodá E.ON
SŽDC (ÚMVZST)
ochranné pásmo dráhy
1.126.800,000
lípa 20cm
lípa 40cm
smrk 10cm
smrk 12cm
bříza 35cm
dub 50cm
jabloň 18cm
borovice 40cm
borovice 25cm
topol 60cm
topol 70cm
akát 10cm
křoví
křoví (živý plot)
3422
2827

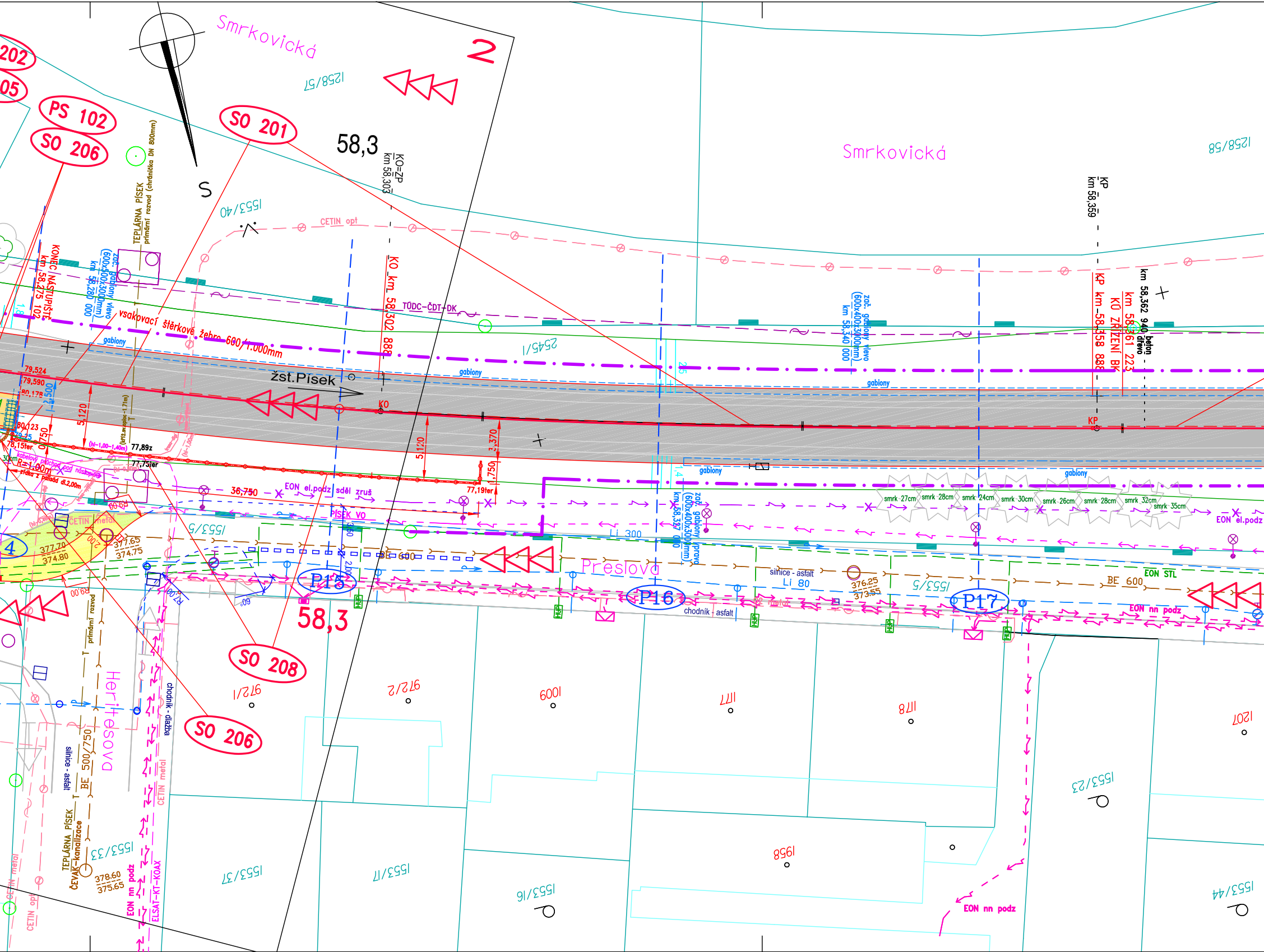

Smrkovická
2
1258/57
SO 201
PS 102
SO 206
202
05
58,3
KO=ZP
km 58,303
S
1553/40
CETIN opt
TEPLÁRNA PÍSEK primární rozvod (chránička DN 800mm)
KONEC NÁSTUPIŠTĚ km 58,275 102
zač. gabiony vlevo (600x400x3000mm) km 58,280 000
vsakovací štěrkové žebro 600/1.000mm
gabiony
KO km 58,302 888
TÚDC-ČDT-DK
2545/1
žst.Písek
KO
79,524
79,590
80,178
80,123
78,15ter
R=1,00m
kabelový průchod pod nástupiště
77,89z
77,75ter
5,120
2,500
3,370
1,750
77,19ter
36,750
EON el.podz sděl zruš
PÍSEK VO
CETIN metal
1553/5
377,70
374,80
377,65
374,75
4
BE 600
Li 300
Preslova
P15
P16
P17
58,3
SO 208
SO 206
chodník - asfalt
silnice - asfalt
Li 80
376,25
373,55
1553/5
EON STL
BE 600
EON nn podz
EON el.podz
zač. gabiony vpravo (600x400x3000mm) km 58,327 000
zač. gabiony vlevo (600x400x3000mm) km 58,340 000
smrk 27cm
smrk 28cm
smrk 24cm
smrk 30cm
smrk 26cm
smrk 28cm
smrk 32cm
smrk 35cm
Smrkovická
1258/58
KP km 58,359
KP km 58,358 888
KÚ ZŘÍZENÍ BK km 58,361 223
km 58,362 940 beton dřevo
KP
Heritesova
silnice - asfalt
BE 500/750
primární rozvod
chodník - dlažba
CETIN metal
TEPLÁRNA PÍSEK
ČEVAK-kanalizace
378,60
375,65
1553/33
EON nn podz
ELSAT-KT-KOAX
CETIN metal
CETIN opt
972/1
972/2
1009
1177
1178
1207
1553/37
1553/17
1553/16
1958
1553/23
1553/44
EON nn podz

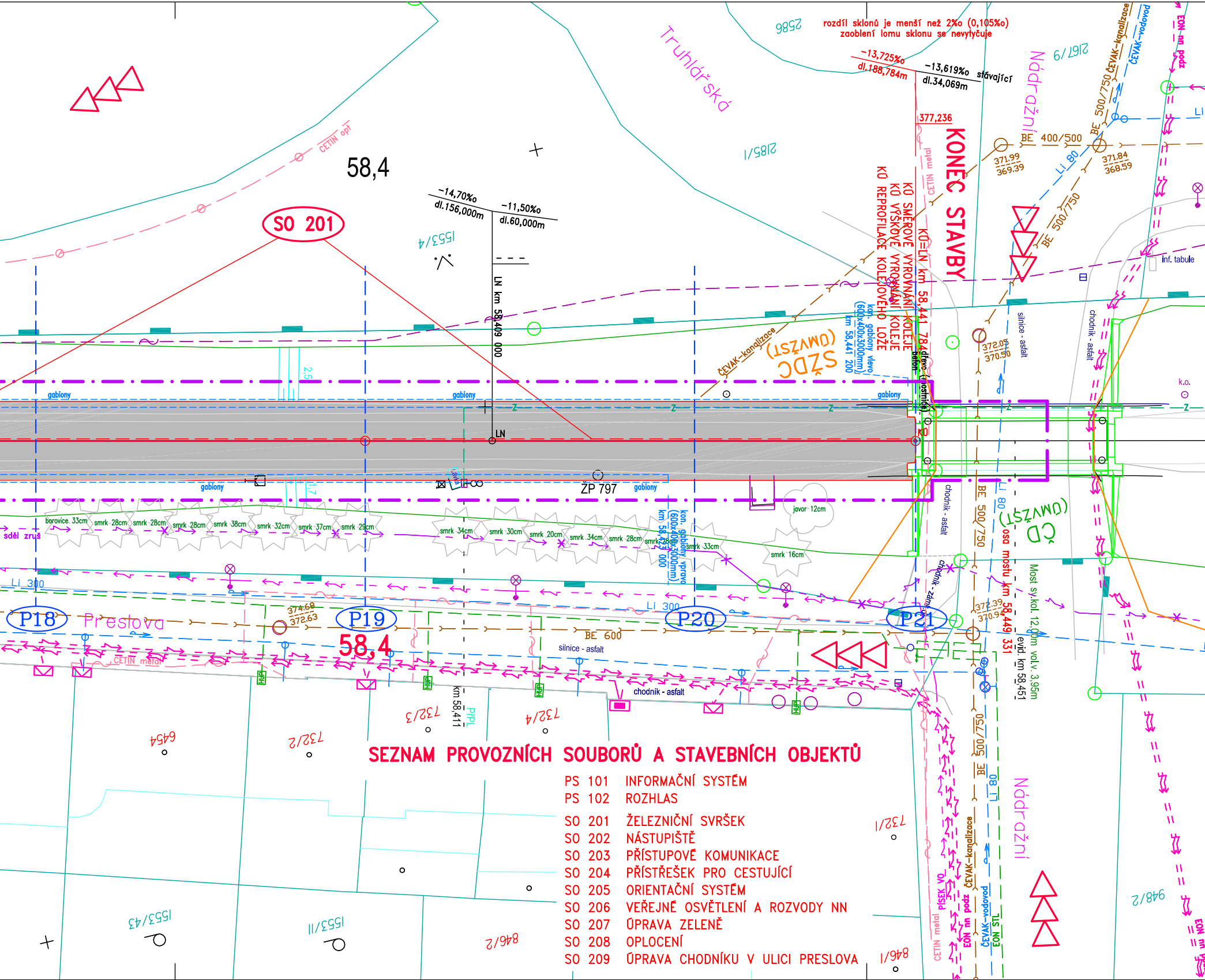
rozdíl sklonů je menší než 2‰ (0,105‰)
zaoblení lomu sklonu se nevytyčuje
-13,725‰
dl.188,784m
-13,619‰
dl.34,069m
stávající
377,236
KONEC STAVBY
KO=LN km 58,441 784
KO SMĚROVĚ VYROVNANÉ KOLEJE
KO VÝŠKOVĚ VYROVNANÉ KOLEJE
KO REPROFILACE KOLEJOVÉHO LOŽE
Truhlářská
Nádražní
2586
2185/1
2167/9
1553/4
58,4
SO 201
-14,70‰
dl.156,000m
-11,50‰
dl.60,000m
LN km 58,409 000
LN
ČETIN opt
ČEVAK-kanalizace
ČEVAK-vodovod
SŽDC (UMVŽST)
ČD (UMVŽST)
kon. gabiony vlevo (600x400x3000mm)
km 58,441 200
kon. gabiony vpravo (600x400x3000mm)
km 58,423 000
gabiony
dřevo (mostnice)
beton
BE 400/500
BE 500/750
BE 600
Li 80
Li 300
371,99
369,39
371,84
368,59
372,05
370,50
372,39
370,94
374,68
372,63
silnice - asfalt
chodník - asfalt
chodník - zámk.
inf. tabule
k.o.
osa mostu km 58,449 331
Most sv.kol. 12,0m volv. 3,95m
evid. km 58,451
ŽP 797
javor 12cm
borovice 33cm
smrk 28cm
smrk 28cm
smrk 28cm
smrk 38cm
smrk 32cm
smrk 37cm
smrk 29cm
smrk 34cm
smrk 30cm
smrk 20cm
smrk 34cm
smrk 28cm
smrk 33cm
smrk 16cm
sděl zruš
P18
P19
P20
P21
Preslova
58,4
ČETIN metal
km 58,411
PFPL
732/3
732/4
732/2
732/1
6454
1553/43
1553/11
846/2
846/1
948/2
PÍSEK VO
EON nn podz
EON STL
EON nn

SEZNAM PROVOZNÍCH SOUBORŮ A STAVEBNÍCH OBJEKTŮ

PS 101	INFORMAČNÍ SYSTÉM
PS 102	ROZHLAS
SO 201	ŽELEZNIČNÍ SVRŠEK
SO 202	NÁSTUPIŠTĚ
SO 203	PŘÍSTUPOVÉ KOMUNIKACE
SO 204	PŘÍSTŘEŠEK PRO CESTUJÍCÍ
SO 205	ORIENTAČNÍ SYSTÉM
SO 206	VEŘEJNÉ OSVĚTLENÍ A ROZVODY NN
SO 207	ÚPRAVA ZELENĚ
SO 208	OPLOCENÍ
SO 209	ÚPRAVA CHODNÍKU V ULICI PRESLOVA

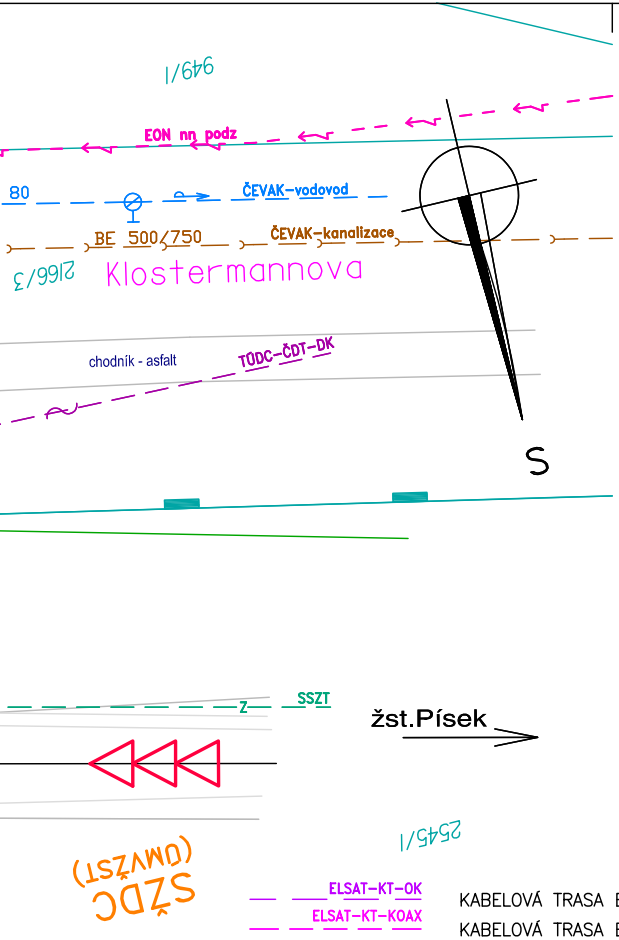
949/1
EON nn podz
80
ČEVAK–vodovod
BE 500/750
ČEVAK–kanalizace
2166/3
Klostermannova
chodník - asfalt
TÚDC–ČDT–DK
S
Z
SSZT
žst.Písek
2545/1
SŽDC
(ÚMVŽST)

LEGENDA : 3

Z SSZT	KABELOVÁ TRASA SŽDC, a.s., OŘ SSZT PLZEŇ
TÚDC–ČDT–DK	KABELOVÁ TRASA DK SŽDC, a.s., TÚDC (ČD TELEMATIKA)
TÚDC–ČDT–OK	KABELOVÁ TRASA OK SŽDC, a.s., TÚDC (ČD TELEMATIKA)
CETIN opt	KABELOVÁ TRASA CETIN (optický kabel)
CETIN opt	VYTÝČENÁ TRASA
CETIN metal	KABELOVÁ TRASA CETIN (metalický kabel)
EON el.podz sděl zruš	PODZEMNÍ EL.VEDENÍ EON ZRUŠENÉ
EON nn podz	PODZEMNÍ EL.VEDENÍ NN EON
PÍSEK VO	PODZEMNÍ VEDENÍ VO (MĚSTSKÉ SLUŽBY PÍSEK s.r.o.)
ČEVAK–vodovod	VODOVOD ČEVAK ČESKÉ BUDĚJOVICE
ČEVAK–kanalizace	KANALIZACE ČEVAK ČESKÉ BUDĚJOVICE
kanalizace VS Písek	KANALIZACE VS PÍSEK
EON NTL	NÍZKOTLAKÝ PLYNOVOD EON
EON STL	STŘEDOTLAKÝ PLYNOVOD EON
T TEPLÁRNA PÍSEK	TEPLOVOD TEPLÁRNA PÍSEK, PRIMÁRNÍ ROZVOD VČETNĚ SDĚLOVACÍHO KABELU
	HRANICE POZEMKŮ DLE DKM
	HRANICE POZEMKŮ DRÁHY DLE DKM
	KOLEJ STÁVAJÍCÍ
	OBVOD STAVENIŠTĚ
	HRANICE NAVRŽENÉ ÚPRAVY MAJETKOVÉHO VYROVNÁNÍ V ŽELEZNIČNÍCH STANICÍCH (ÚMVŽST)
▷▷▷	PŘÍJEZD NA STAVENIŠTĚ
🟫	PŘÍSTŘEŠEK PRO CESTUJÍCÍ
🟧	NÁSTUPIŠTĚ
🟨	PŘÍSTUPOVÝ CHODNÍK NA NÁSTUPIŠTĚ – MOSTOVÁ KONSTRUKCE
🟦	SCHODIŠTĚ
▨	PŘÍSTUPOVÝ CHODNÍK
🟧	ÚPRAVA STÁVAJÍCÍHO CHODNÍKU – SNÍŽENÍ ÚROVNĚ V MÍSTĚ PRO PŘECHÁZENÍ
🟩	ÚPRAVA TERÉNU – ZELEŇ
ELSAT–KT–OK	KABELOVÁ TRASA ELSAT (opt.kabel)
ELSAT–KT–KOAX	KABELOVÁ TRASA ELSAT (koax.kabel)
▨	REPROFILACE KOLEJOVÉHO LOŽE

Vztažný hm 58,0

SOUŘADNICOVÝ SYSTÉM S–JTSK
VÝŠKOVÝ SYSTÉM S–ČJNS BALT P.V.


774.350,000
1.126.750,000
Li 300
EON el.podz sděl zruš
ČEVAK–vodovod

LEGENDA NOVÉHO STAVU:

	KOLEJ REPROFILACE, SMĚROVÉ A VÝŠKOVÉ VYROVNÁNÍ, BK
E.ON	KABEL PŘÍPOJKY NN – E.ON
E.ON	KABEL PRO NAPÁJENÍ OSVĚTLENÍ NA STOŽÁRECH VO
	KABEL PRO NAPÁJENÍ SVÍTIDEL V PŘÍSTŘEŠKU
	SVÍTIDLO V PŘÍSTŘEŠKU V ANTIVANDALOVÉM PROVEDENÍ
230V	KABEL PRO NAPÁJENÍ INFORMAČNÍ TABULE
INF	KABEL PRO DATOVOU KOMUNIKACI S INFORMAČNÍ TABULÍ
Roz	KABEL PRO ROZVOD ROZHLASU
Kom	KABEL PRO DATOVOU KOMUNIKACI
	REPRODUKTOR UMÍSTĚNÝ NA STOŽÁRU OSVĚTLENÍ
	ROZVADĚČE MĚŘENÍ A OVLÁDÁNÍ OSVĚTLENÍ (SO 206)
	ROZHLASOVÁ ÚSTŘEDNA VE VENKOVNÍ SKŘÍNI
	STOŽÁR S OSVĚTLENÍM, VÝŠKA 6m NAD TERÉNEM (SO 206)

..	..	..	..
Index	Datum	Popis změny	Zprac.

PROJEKT–DOKUMENTACE PRO STAVEBNÍ POVOLENÍ

GENERÁLNÍ PROJEKTANT	SUDOP Project Plzeň a.s.
ODPOVĚDNÝ PROJEKTANT STAVBY	ING. KAREL NOLČ
ODPOVĚDNÝ PROJEKTANT SO, PS	ING. KAREL NOLČ
VYPRACOVAL	ING. KAREL NOLČ
KONTROLOVAL	JINDŘICH SITTA
MÍSTO STAVBY	PÍSEK, ŽELEZNIČNÍ TRAŤ TÁBOR–RAŽICE
INVESTOR	SŽDC, s.o., STAVEBNÍ SPRÁVA ZÁPAD

SUDOP Project Plzeň a.s.
projekty, inženýring, stavby
Plachého 35, 301 25 PLZEŇ
Tel.: 377 328 108, Fax 377 328 107
E-mail: sudop@sudop-plzen.cz

AKCE:
ZŘÍZENÍ ZASTÁVKY PÍSEK JIH
TÚ/DÚ: 1811 Tábor–Ražice / 20 žst.Písek město–žst.Písek

INŽENÝRSKÉ OBJEKTY
SO 201 ŽELEZNIČNÍ SVRŠEK

OBSAH: ***SITUACE (část 1,2,3)***

ČÍSLO ZAKÁZKY	345–17–1
DATUM	11.18
FORMÁT	7+4+7 x A4
KOPIE Č.	
ČÁST DOKUMENTACE	E.1.1
MĚŘÍTKO	1:250
ČÍSLO VÝKRESU	2